

# Sitzungsvorlage

für den Gemeinderat  
am 23.05.2022



<b>Sachbearbeiter:</b> Fr. Brabandt		<b>Amt:</b> Hauptamt	<b>Az.:</b> 656.20	<b>SV:</b> 42
<b>Datum</b>	<b>Gremium</b>			<b>TOP</b>
23.05.2022	Gemeinderat		öffentlich	6

## **TOP 6: Straßenzustandserfassung Aktueller Bericht**

### **Anlage: Übersichtsplan Straßenzustand und Detailpläne einzelner Bereiche**

#### **I. Sachverhalt:**

Die Gemeinde Schlierbach hat im August 2020 von der Vialytics GmbH das gleichnamige System zur Erfassung, Bewertung und Darstellung des Straßenzustands im Rahmen eines Förderprogramms beschafft. Das System wird stetig weiterentwickelt. So hat die Gemeinde nun mehrmals im Jahr die Möglichkeit, die Straßen mit dem Auto inkl. angebrachtem Smartphone zu befahren und damit den Zustand zu erfassen. Dies war bisher nur ein Mal im Halbjahr möglich. Die Gemeinde befährt seitdem einzelne Straßenzüge regelmäßig und erfasst diese zum Beispiel kurz bevor eine Tiefbaumaßnahme vorgenommen wird (bspw. Haldenweg). Das Vialytics System und die darin gespeicherten Daten sind professionell dokumentiert und können bei einer späteren Abnahme der Straße herangezogen werden.

Die Gesamtnote des Straßenzustandes im 1. Halbjahr 2022 in Schlierbach beträgt 2,67. Die Gesamtnote im 1. Halbjahr 2021 betrug zum Zeitpunkt der Vorstellung im Gemeinderat am 05.07.2021 noch 2,15. Zwischenzeitlich wurde im System jedoch ein neues Update eingespielt, welches auch die kleinsten Straßenschäden erkennt. Dadurch wurde die Gesamtnote der Befahrung aus dem 1. Halbjahr 2021 auf 2,56 korrigiert.

Im 1. Halbjahr 2021 wurden insgesamt 27 km befahren, im 1. Halbjahr 2022 waren es 43 km. Die Gesamtnote hat sich von 2021 auf 2022 verschlechtert, da einige Straßen im Außenbereich erstmalig befahren wurden und diese einen schlechteren Zustand aufweisen als die Ortsstraßen. Außerdem wurde der Feldweg am Roßrain an der nördlichen Gemarkungsgrenze befahren, obwohl dieser sich auf Ebersbacher Gemarkung befindet. Das System lässt ein Entfernen erfasster Straßen leider nicht zu. Nach Rücksprache mit dem Ingenieurbüro Schädel ist der Straßenzustand in einem ordentlichen und teils sehr guten Zustand. Auch die Vialytics GmbH hat bestätigt, dass der Straßenzustand der Gemeinde Schlierbach im Vergleich mit anderen Städten und Gemeinden sehr gut ist.

Ziel ist es, die Bereiche mit der Zustandsnote 5 zu sanieren. Dies betrifft hauptsächlich die Teckstraße, die Dorfwiesenstraße mit der Bachstraße und dem Dobelweg sowie einen Teil der Siemens- und Maybachstraße.

II. Alternativen:

Keine. Die Verkehrssicherungspflicht erfordert die stetige Überprüfung und Sanierung der Straßen.

III. Finanzielle Auswirkungen:

Die benötigten Mittel für notwendige Jahresbauarbeiten werden in den kommenden Jahren wie üblich in den Haushalt eingestellt.

IV. Beschlussantrag:

Der Gemeinderat nimmt von der Straßenzustandserfassung Kenntnis.



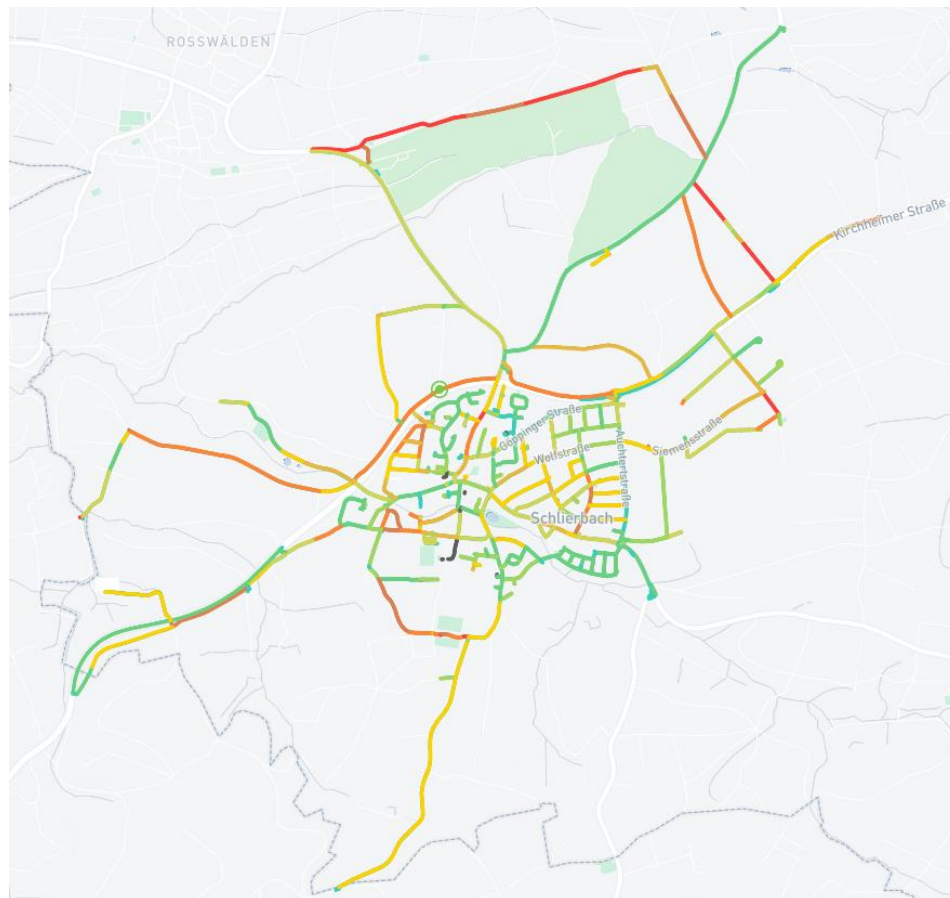
# Straßenzustandserfassung: Aktueller Bericht

## Noten ⓘ

Filtern nach Gesamtzustand

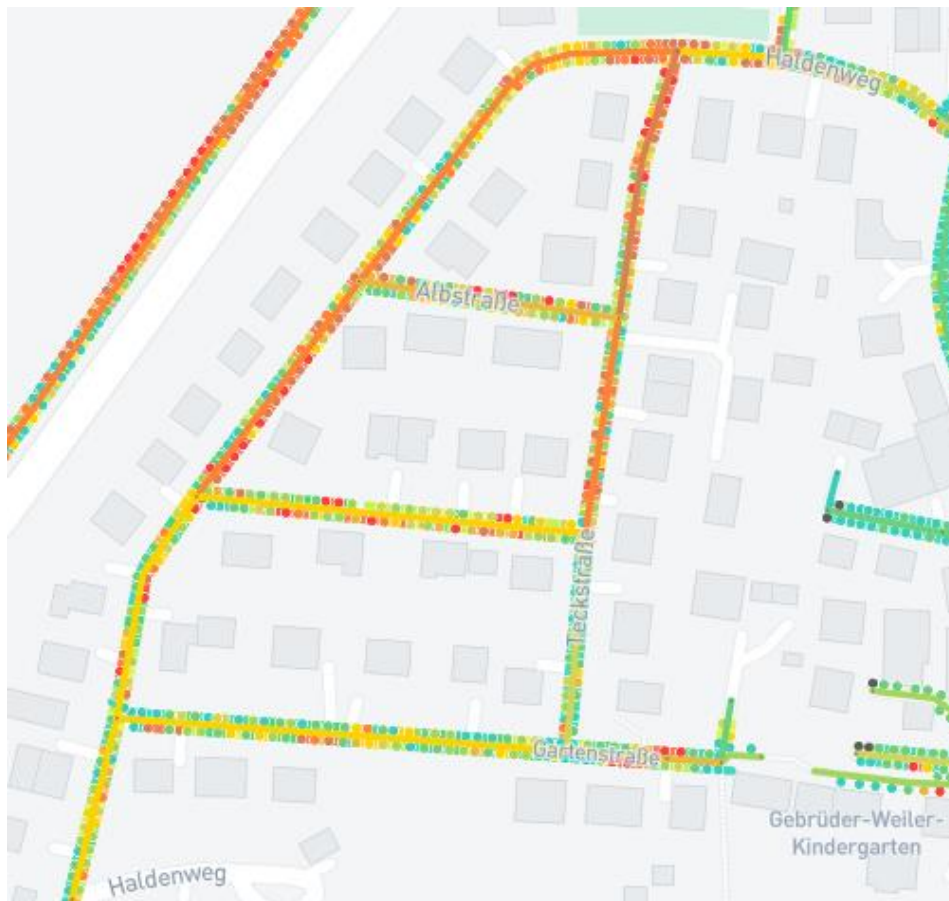
☐ Alle 42 km auswählen

<input type="checkbox"/> 1		2 km	4 %
<input type="checkbox"/> 1,5		10 km	24 %
<input type="checkbox"/> 2		5 km	11 %
<input type="checkbox"/> 2,5		6 km	15 %
<input type="checkbox"/> 3		8 km	18 %
<input type="checkbox"/> 3,5		3 km	8 %
<input type="checkbox"/> 4		4 km	10 %
<input type="checkbox"/> 4,5		2 km	5 %
<input type="checkbox"/> 5		2 km	5 %



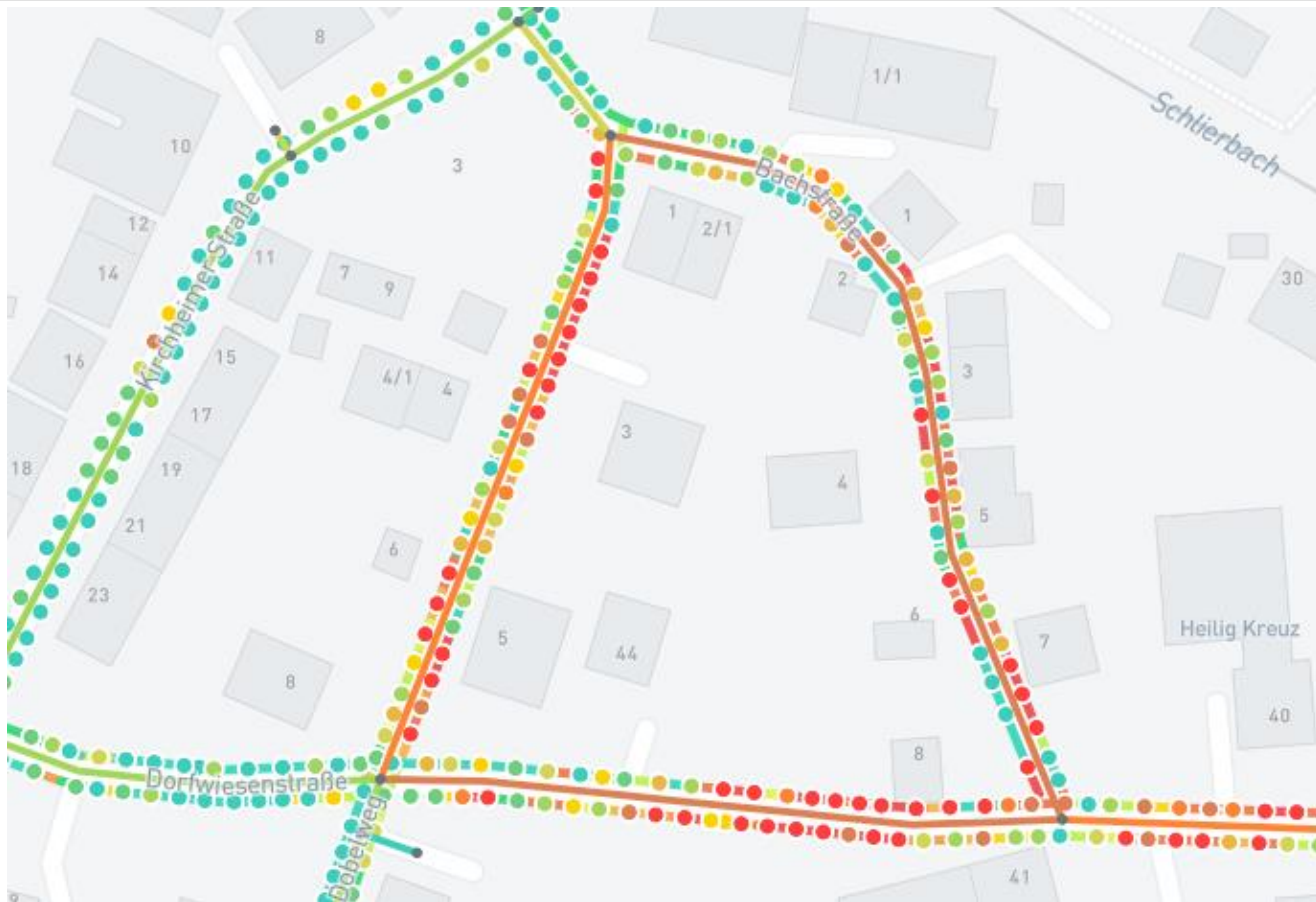


# Straßenzustandserfassung: Aktueller Bericht





# Straßenzustandserfassung: Aktueller Bericht





# Straßenzustandserfassung: Aktueller Bericht

